

USŁUGI GEODEZYJNE I PROJEKTOWE
"GEOMAP" s.c.
Marcin Bał, Piotr Pawelec
46-200 Kluczbork, ul. Półskiego 17
tel. 603 629 546, 603 230 008
NIP 751-171-70-50, Regon 160141650

Mapa do celów projektowych

skala 1:500
sekcja : 6.145.22.14.1.3; 6.145.22.14.3.1

województwo : OPOLSKIE
powiat : KLUCZBORSKI
jednostka ewid.: 160402.5.KLUCZBORK - OBSZAR WIEJSKI
obręb ewid. : 0031, KRASKÓW

Arkusz 1 działki 1020/299,

Mapa została wykonana bez ustalenia obciążeń
służebności gruntowych w KW

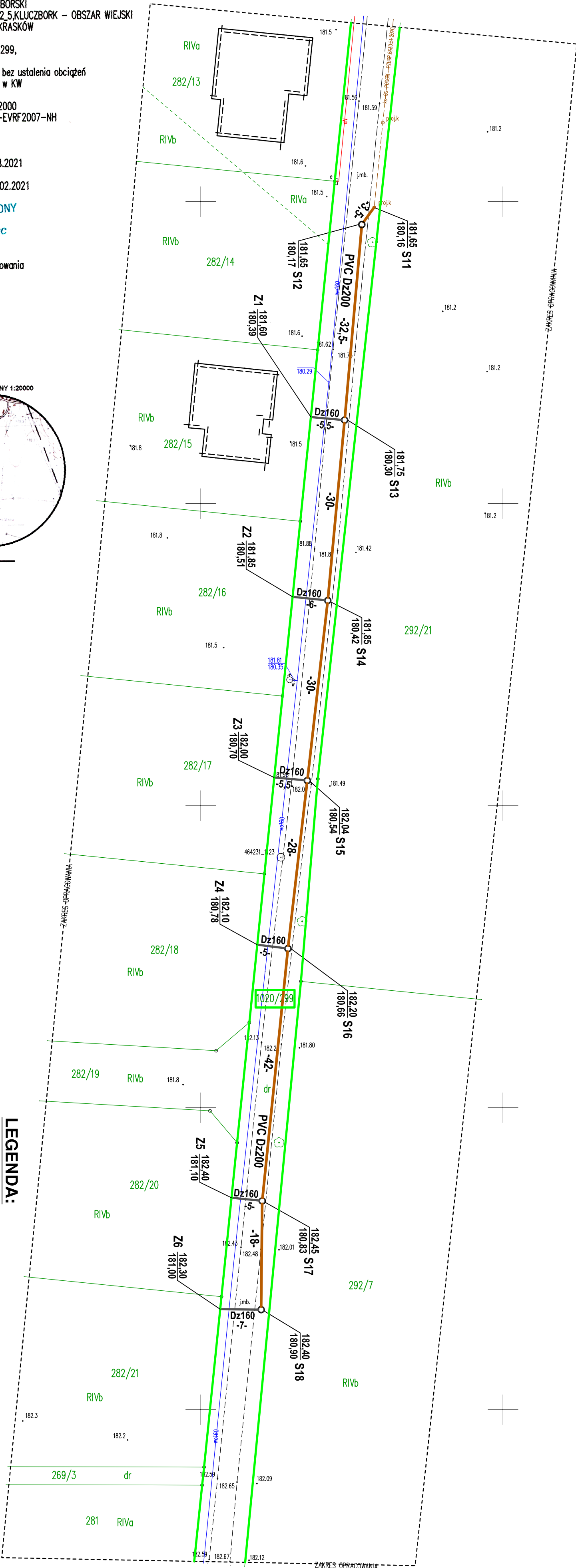
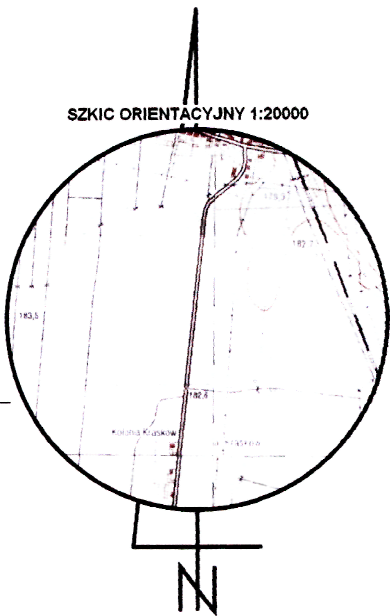
Układ współrzędnych : 2000
Układ wysokości : PL-EVRF2007-NH

Nr zlecenia : 7/2021
ID zgłoszenia
GG-PODGIG.6640.1.128.2021

data opracowania : 16.02.2021

GEODETA UPRAWNIONY
Piotr Pawelec
nr upr. z 2019 19617

Zakres opracowania




LEGENDA:

PROJEKTOWANA SIĘĆ KANALIZACJI SANITARNEJ

PROJEKTOWANE PRZYŁĄCZA KANALIZACJI SANITARNEJ

GRANICE DZIAŁEK EWIDENCYJNYCH OBJĘTYCH

ZAKRESEM OPRACOWANIA - OBSZAR ODDZIAŁYWANIA INWESTYCJI

		"PROJWES" s.c.	
PROJEKTOWANIE I USŁUGI W INŻYNIERII ŚRODOWISKA		mgr inż. JÓZEF WESOŁOWSKI, mgr inż. MARIUSZ WESOŁOWSKI	
BUDOWA SIĘCI KANALIZACJI SANITARNEJ		mgr inż. Józef Wesołowski	
UZBROJENIA DZIAŁEK BUDOWLANYCH		nr upr. : 337/94/OP, 48/95/OP	
W KRASKOWIE - ETAP II		mgr inż. Mariusz Wesołowski	
PLAN ZAGOSPODAROWANIA		nr upr. : OP/L0032/POC0803	
PRZEDMIOT RYS.		PLAN ZAGOSPODAROWANIA	
LOKALIZACJA		KRASKÓW	
INWESTOR		GMINA KLUCZBORK, UL. KATOWICKA 1	
STADIUM DOK.		PROJEKT BUDOWLANY	
PROJEKTOWAŁ		mgr inż. Józef Wesołowski	
SPRAWDZIŁ		mgr inż. Mariusz Wesołowski	
DATA OPRACOWANIA		maj 2021r.	